

OKRESNÝ ÚRAD PREŠOV

odbor výstavby a bytovej politiky

Námestie mieru 3, 080 01 Prešov

Číslo: OU-PO-OVBP2-2022/43426/112169/ŠSS-KM

V Prešove 12.09.2022

VEREJNÁ VYHLÁŠKA

OZNÁMENIE

o začatí kolaudačného konania (konania o predčasnom užívaní) a nariadenie ústneho pojednávania

Na Okresný úrad Prešov, odbor výstavby a bytovej politiky bola dňa 18.08.2022 spoločnosťou **eustream, a. s.**, so sídlom Votrubova 11/A, 821 09 Bratislava, IČO: 35910712 doručená žiadosť č. 3451/2022 zo dňa 17.08.2022 o vydanie povolenia na predčasné užívanie stavby v zmysle § 83 zákona č. 50/1976 Zb. o územnom plánovaní a stavebnom poriadku (stavebný zákon) v znení neskorších predpisov na stavbu „**Prepojovací VTL plynovod Poľsko – Slovensko – líniová časť**“ zhotovenej na pozemkoch Prešovského kraja v katastrálnych územiach Palota, Čabalovce, Výrava, Svetlice, Zbojné, Rokytov pri Humennom, Jabloň, Zbudské Dlhé, Koškovce, Hankovce, Lubiša, Veľopolie, Udavské, Kochanovce nad Laborcom, Lackovce, Hažín nad Cirochou, Kamienka, Ptičie, Chlmec a na pozemkoch Košického kraja v katastrálnych územiach Oreské, Staré, Nacina Ves, Petrovce nad Laborcom, Michalovce - Topoľany, Suché, Pozdišovce, Michalovce - Močarany, Šamudovce, Vrbnica, Lastomír, Žbince, Sliepkovce, Budkovce, Drahňov, Vojany, Krišovská Liesková, Čičarovce a Veľké Kapušany.

Dňom podania žiadosti, 18.08.2022, bolo kolaudačné konanie začaté.

Stavba bola povolená rozhodnutím Okresného úradu Prešov, odborom výstavby a bytovej politiky, oddelením štátnej stavebnej správy č. OU-PO-OVBP2-2018/4892/66497/ŠSS-ZV zo dňa 29.06.2018, právoplatným dňa 02.08.2018.

Okresný úrad Prešov, odbor výstavby a bytovej politiky, oddelenie štátnej stavebnej správy, ako príslušný stavebný úrad (ďalej aj ako „stavebný úrad“) podľa § 117b v spojení s § 119 ods. 2 zákona č. 50/1976 Zb. o územnom plánovaní a stavebnom poriadku (stavebný zákon) v znení neskorších predpisov, na základe predloženej žiadosti spoločnosti **eustream, a.s.**, so sídlom Votrubova 11/A, 821 09 Bratislava, IČO: 35910712 zo dňa 16.08.2021 o vydanie povolenia na predčasné užívanie stavby

„Prepojovací VTL plynovod Poľsko – Slovensko – líniová časť“

v súlade s ustanovením § 80 ods. 1 stavebného zákona

oznamuje začatie kolaudačného konania (konania o predčasnom užívaní)

všetkým známym účastníkom konania a dotknutým orgánom a zároveň

a

n a r i a d ť u j e

ústne pojednávania spojené s miestnym zisťovaním



OKRESNÝ
ÚRAD
PREŠOV

Telefón
+421/51/708 22 16
+421/51/708 23 58

Fax
+421/51/773 26 63

E-mail
Martina.Krucayova@minv.sk

Internet
www.minv.sk

na deň **12.10.2022 (streda) o 09:30 hod.**

so stretnutím v areáli TU44 Hankovce, SO 560 Trasový uzáver
(súradnice GPS zemepisnej šírky a dĺžky 49.038327, 21.947462)
(viď príloha č. 1)

Miestne šetrenie bude následne pokračovať k HPS Výrava s tým, že podklady
rozhodnutia budú k nahliadnutiu na obecnom úrade Výrava.
(doprava individuálna)

a na deň **13.10.2022 (štvrtok) o 09:30 hod.**

so stretnutím v areáli TU43 Chlmec, SO 550 Trasový uzáver
(súradnice GPS zemepisnej šírky a dĺžky 48.888028, 21.929920)
(viď príloha č. 2)

Miestne šetrenie bude následne pokračovať k TU 42 Šamudovce, následne ku
KS 01 Veľké Kapušany, kde bude možné nahliadnuť do podkladov rozhodnutia.
(doprava individuálna)

Predmetom konania o predčasnom užívaní predmetnej stavby sú nasledovné prevádzkové
súbory a stavebné objekty kolaudované **dňa 12.10.2022:**

TRASOVÝ UZÁVER - TU44 Hankovce

(okres Humenné)

PS 441 SRTP na TU44 Hankovce

PS 442 Prevádzkové rozvody silnoprúdu na TU44 Hankovce

PS 443 EZS a CCTV na TU44 Hankovce

PS 444 Prenos údajov na TU44 Hankovce

HRANIČNÁ PREBERACIA STANICA

(okres Medzilaborce)

PS 015 Filtrácia plynu

PS 016 Meranie množstva a regulácia tlaku plynu

PS 017 SRTP - HPS

PS 018 Prevádzkové rozvody silnoprúdu

PS 019 EZS a CCTV na HPS Výrava

PS 020 Prenosový systém na HPS Výrava

PS 021 Mostový žeriav

PS 022 Náhradný zdroj

PS 023 Čerpacia stanica požiarnej vody

PS 024 Rádiatelekomunikačná sieť

PREPOJENIE PLYNOVODOV SK-PL A SPP-D

(okres Medzilaborce)

PS01 Úprava potrubných systémov SK-PL a SPP-D

VTL PLYNOVOD DN 1000 - LČ1 - hranica PL/SK - TU43 Chlmec

(okres Humenné a Medzilaborce)

SO 510 VTL plynovod DN 1000 - LČ1 (hranica PL/SK - TU43 Chlmec)

SO 510.1 Zemné práce

SO 510.2 Montážne práce

SO 511 Prechody ciest
SO 512 Prechody železníc
SO 513 Prechody železnice a cesty
SO 514 Prechody vodných tokov
TRASOVÝ UZÁVER - TU44 Hankovce
(okres Humenné)
SO 560 Trasový uzáver TU44 Hankovce
SO 560.1 Potrubná časť
SO 560.2 Základové konštrukcie
SO 560.3 Uzemnenie a ochrana pred bleskom
SO 560.4 Vonkajšie osvetlenie
SO 560.8 Oplotenie
SO 560.11 Domček KMB

KATÓDOVÁ OCHRANA

(okres Humenné, Medzilaborce)

SO 580 Katódová ochrana
SO 580.1 SKAO
SO 580.3 SKAO - Prenos údajov
SO 580.5 SKAO - Prepojovacie objekty

HRANIČNÁ PREBERACIA STANICA

(okres Medzilaborce)

SO 583 Základy a pomocné konštrukcie
SO 584 Prístrešok pre filter - separátory plynu
SO 585 Budova HPS
SO 587 HTÚ
SO 589 Oplotenie
SO 590 Miesto plnenia
SO 591 Odlučovanie kondenzátu
SO 592 Vonkajšie osvetlenie
SO 593 Uzemnenie
SO 597 EPS
SO 598 Nádrž a čerpacia stanica požiarnej vody
SO 599 Rozvod požiarnej vody
SO 600 Napojenie na plynovody

OPTICKÝ KÁBEL

(okres Humenné a Medzilaborce)

SO 611 Optický kábel - LČ 1

PREPOJENIE PLYNOVODOV SK-PL A SPP-D

(okres Medzilaborce)

SO 04 Terénne úpravy a spevnené plochy

Predmetom konania o predčasnom užívaní predmetnej stavby sú nasledovné prevádzkové súbory a stavebné objekty kolaudované **dňa 13.10.2022:**

TRASOVÝ UZÁVER - TU42 Šamudovce

(okres Michalovce)

PS 421 SRTP na TU42 Šamudovce
PS 422 Prevádzkové rozvody silnoprúdu na TU42 Šamudovce
PS 423 EZS a CCTV na TU42 Šamudovce
PS 424 Prenos údajov na TU42 Šamudovce

TRASOVÝ UZÁVER - TU43 Chlmec

(okres Humenné)

PS 431 SRTP na TU43 Chlmec

PS 432 Prevádzkové rozvody silnoprúdu na TU43 Chlmec

PS 433 EZS a CCTV na TU43 Chlmec

PS 434 Prenos údajov na TU43 Chlmec

VTL PLYNOVOD DN 1000 - LČ 2 - hranica TU43 Chlmec - KS01

(okres Humenné a Michalovce)

SO 530 VTL plynovod DN 1000 – LČ2 (TU43 - KS01)

SO 530.1 Zemné práce

SO 530.2 Montážne práce

SO 531 Prechody ciest

SO 532 Prechody železníc

SO 533 Prechod železnice a cesty

SO 534 Prechod železnice a cesty

SO 535 Prechody vodných tokov

SO 536 Prechod rieky Laborec

TRASOVÝ UZÁVER - TU42 Šamudovce

(okres Michalovce)

SO 540 Trasový uzáver TU42 Šamudovce

SO 540.1 Potrubná časť

SO 540.2 Základové konštrukcie

SO 540.3 Uzemnenie a ochrana pred bleskom

SO 540.4 Vonkajšie osvetlenie

SO 540.8 Oplotenie

SO 540.11 Domček KMB

TRASOVÝ UZÁVER - TU43 Chlmec

(okres Humenné)

SO 550 Trasový uzáver TU43 Chlmec

SO 550.1 Potrubná časť

SO 550.2 Základové konštrukcie

SO 550.3 Uzemnenie a ochrana pred bleskom

SO 550.4 Vonkajšie osvetlenie

SO 550.8 Oplotenie

SO 550.11 Domček KMB

NAPOJENIE NA KS01 VEĽKÉ KAPUŠANY

(okres Michalovce)

SO 570 Napojenie na KS01

SO 570.1 Potrubná časť

SO 570.2 Záchytná vaňa a základové konštrukcie

SO 570.3 Prístrešok

SO 570.4 Uzemnenie a ochrana pred bleskom

KATÓDOVÁ OCHRANA

(okres Humenné a Michalovce)

SO 580 Katódová ochrana

SO 580.1 SKAO

SO 580.3 SKAO - Prenos údajov

SO 580.5 SKAO - Prepojovacie objekty

SO 580.6 Rozšírenie katódovej ochrany

OPTICKÝ KÁBEL

(okres Humenné a Michalovce)

SO 612 Optický kábel - LČ 2

Do podkladov rozhodnutia možno nahliadnuť najneskôr pred dňom ústneho pojednávania len po predchádzajúcom telefonickom dohovore na nasledovne uvedených miestach:

1. Obecný úrad Výrava, Výrava 100, 067 16 Výrava

kontakt : Jolana Urbánová 0905 700 973

Jozef Šefčík 0905 312 978

Prevádzkové súbory a stavebné objekty: TRASOVÝ UZÁVER - TU44 Hankovce, HRANIČNÁ PREBERACIA STANICA, PREPOJENIE PLYNOVODOV SK-PL A SPP-D, VTL PLYNOVOD DN 1000 - LČ1 - hranica PL/SK - TU43 Chlmec, KATÓDOVÁ OCHRANA, OPTICKÝ KÁBEL, (okres Medzilaborce a Humenné)

2. Kompresorová stanica 01 Veľké Kapušany, 079 48 Veľké Kapušany

GPS: 8.531867, 22.068014

kontakt: Daniel Dudáš 0905 962 108

Jozef Šefčík 0905 312 978

Prevádzkové súbory a stavebné objekty: TRASOVÝ UZÁVER - TU42 Šamudovce, TRASOVÝ UZÁVER - TU43 Chlmec, VTL PLYNOVOD DN 1000 - LČ 2 - hranica TU43 Chlmec - KS01, NAPOJENIE NA KS01 VEĽKÉ KAPUŠANY, KATÓDOVÁ OCHRANA, OPTICKÝ KÁBEL, (okres Michalovce a Humenné po TU Chlmec)

Stavebný úrad v súlade s ustanovením § 80 ods. 2 stavebného zákona upozorňuje účastníkov konania a dotknuté orgány, že námietky a stanoviská môžu uplatniť najneskoršie pri ústnom pojednávaní, inak sa na ne neprihliadne.

Ak niektorý z dotknutých orgánov potrebuje na riadne posúdenie návrhu dlhší čas, stavebný úrad na jeho žiadosť určenú lehotu pred jej uplynutím, primerane predĺži. Ak dotknutý orgán štátnej správy, ktorý bol vyrozumený o začatí kolaudačného konania, neoznámí v určenej alebo predĺženej lehote svoje stanovisko k návrhu o predčasné užívanie stavby, má sa za to, že s predmetom návrhu z hľadiska ním sledovaných záujmov súhlasí.

Na ústne konanie pripraví stavebník podklady uvedené v § 17 ods. 2 a § 18 ods. 1 vyhlášky Ministerstva životného prostredia Slovenskej republiky č. 453/2000 Z. z., ktorou sa vykonávajú niektoré ustanovenia stavebného zákona v znení neskorších predpisov.

Ak sa niektorý z účastníkov konania nechá v konaní zastupovať, pred začiatkom ústneho pojednávania predloží jeho zástupca písomné splnomocnenie toho účastníka konania, ktorý sa nechá zastupovať.

prílohy

1. Mapa s určením polohy miesta stretnutia v prvý deň ústneho pojednávania, t. j. 12.10.2022 v areáli TU44 Hankovce, SO 560 Trasový uzáver vrátane súradníc GPS zemepisnej šírky a dĺžky 49.038327, 21.947462
2. Mapa s určením polohy miesta stretnutia v druhý deň ústneho pojednávania, t. j. 13.10.2022 v areáli TU43 Chlmec, SO 550 Trasový uzáver vrátane súradníc GPS zemepisnej šírky a dĺžky 48.888028, 21.929920



Ing. Andrea Marcinková
vedúca odboru

Toto oznámenie sa doručí účastníkom konania formou verejnej vyhlášky v súlade s § 26 zákona o správnom konaní vyvesením po dobu 15 dní na úradnej tabuli Okresného úradu Prešov a zároveň bude zverejnené na Centrálnej úradnej elektronickej tabuli a webovom sídle Okresného úradu Prešov. Posledný deň vyvesenia je dňom doručenia. Oznámenie sa súčasne zverejní na úradnej tabuli obcí Palota, Čabalovce, Výrava, Svetlice, Zbojné, Rokytov pri Humennom, Jabloň, Zbudské Dlhé, Koškovce, Hankovce, Ľubiša, Veľopolie, Udavské, Kochanovce nad Laborcom, Lackovce, Hažín nad Cirochou, Kamienska, Ptičie, Chlmec, Oreské, Staré, Nacina Ves, Petrovce nad Laborcom, Michalovce - Topoľany, Suché, Pozdišovce, Michalovce - Močarany, Šamudovce, Vrbnica, Lastomír, Žbince, Sliepkovce, Budkovce, Draňov, Vojany, Krišovská Liesková, Čičarovce a Veľké Kapušany a na ich webovom sídle, ak ho majú zriadené.

Potvrdenie dátumu vyvesenia a zvesenia oznámenia Okresného úradu Prešov, odboru výstavby a bytovej politiky, oddelenia štátnej stavebnej správy č. OU-PO-OVBP2-2022/43426/112169/ŠSS-KM zo dňa 12.09.2022.

Vyvesené dňa:

Zvesené dňa:

Pečiatka, podpis:

Pečiatka, podpis:

Účastníci konania:

Stavebník a fyzické a právnické osoby, ktorých vlastnícke, spoluvlastnícke alebo iné práva k pozemkom môžu byť stavbou dotknuté.

Na vedomie (bez právnych účinkov v zmysle dátumu doručenia)

01. eustream, a.s., Votrubova 11/A, 821 09 Bratislava
02. Obec Palota, Palota 45, 068 01 Medzilaborce
03. Obec Výrava, Výrava 100, 067 16 Výrava
04. Obec Svetlice, Svetlice 60, 067 16 Výrava
05. Obec Čabalovce, Čabalovce 74, 067 17 Výrava
06. Obec Zbojné, Zbojné 5, 067 13 Rokytov pri Humennom
07. Obec Rokytov pri Humennom, Rokytov pri Humennom 151, 067 13 Rokytov pri Humennom
08. Obec Jabloň, Jabloň 75, 067 13 Rokytov pri Humennom
09. Obec Koškovce, Koškovce 11, 067 12 Koškovce
10. Obec Hankovce, Hankovce 117, 067 12 Koškovce
11. Obec Zbudské Dlhé, Zbudské Dlhé 90, 067 12 Koškovce
12. Obec Ľubiša, Ľubiša 129, 067 11 Ľubiša
13. Obec Veľopolie, Veľopolie 78, 067 31 Udavské
14. Obec Udavské, Udavské 30, 067 31 Udavské
15. Obec Kochanovce, Kochanovce 207, 066 01 Humenné
16. Obec Lackovce, Lackovce 37, 066 01 Humenné
17. Obec Hažín nad Cirochou, Hažín nad Cirochou 45, 067 83 Kamienska nad Cirochou
18. Obec Kamienska, Kamienska 143, 067 83 Kamienska
19. Obec Ptičie, Ptičie 97, 067 41 Chlmec

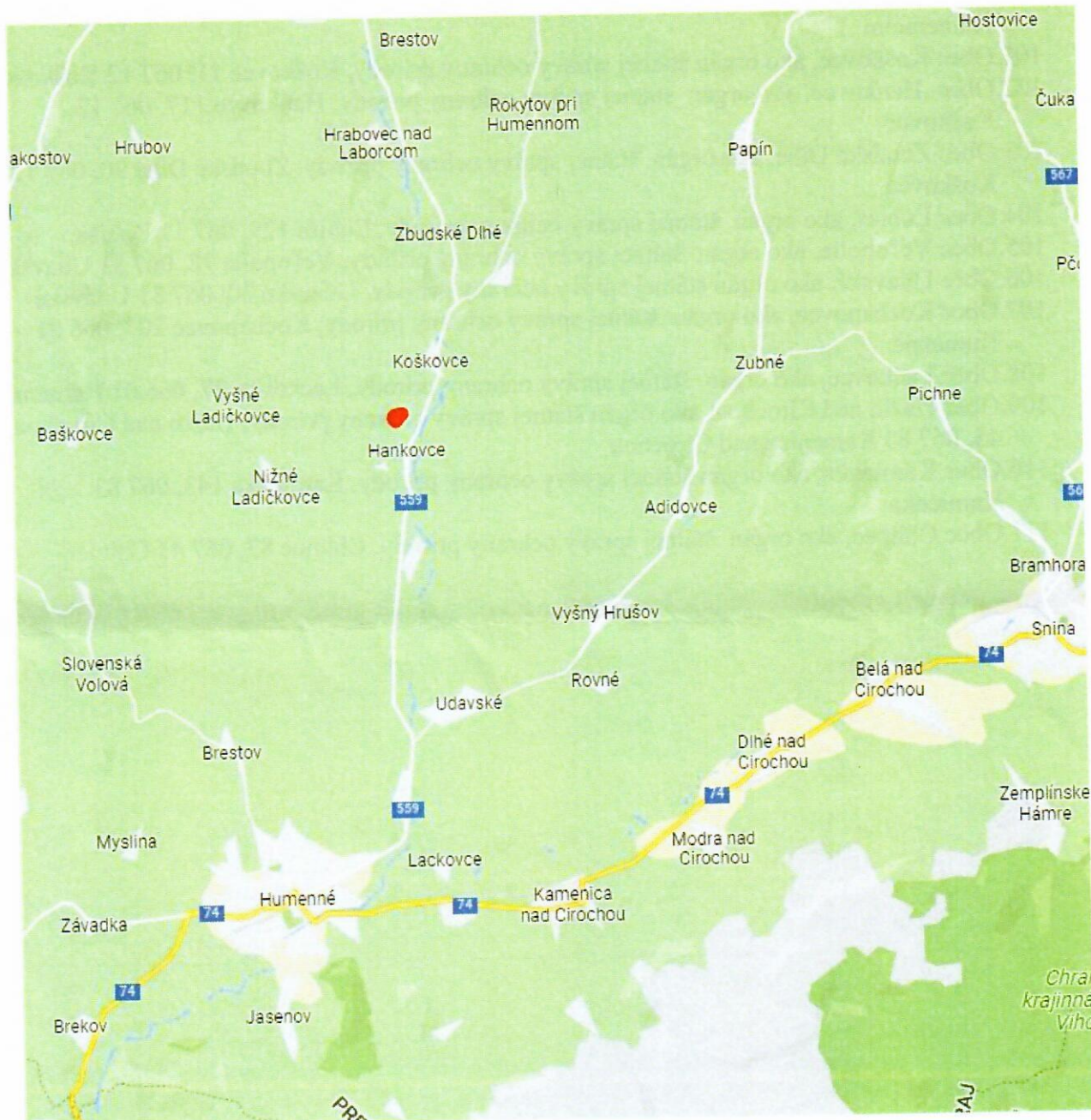
20. Obec Chlmec, Chlmec 83, 067 41 Chlmec
21. Obec Oreské, Oreské 129, 072 23 Staré
22. Obec Staré, Staré 208, 072 23 Staré
23. Obec Nacina Ves, Nacina Ves 229, 072 21 Nacina Ves
24. Obec Petrovce nad Laborcom, Petrovce nad Laborcom 238, 072 21 Nacina Ves
25. Obec Suché, Suché 150, 071 01 Michalovce
26. Obec Pozdišovce, Pozdišovce 144, 072 01 Pozdišovce
27. Obec Šamudovce 99, 072 01 Pozdišovce
28. Obec Vrbnica, Vrbnica 25, 072 16 Hatalov
29. Obec Lastomír, Lastomír 322, 072 37 Lastomír
30. Obec Žbince, Žbince 34, 072 16 Hatalov
31. Obec Sliepkovce, Sliepkovce 163, 072 37 Lastomír
32. Obec Budkovce, Budkovce 244, 072 15 Budkovce
33. Obec Drahňov, Drahňov 154, 076 74 Drahňov
34. Obec Krišovská Liesková, Križany 145, 079 01 Veľké Kapušany
35. Mesto Veľké Kapušany, Sídliisko L. N. Tolstého 1, 079 01 Veľké Kapušany
36. Obec Vojany, Vojany 72, 076 72 Vojany
37. Obec Čičarovce, Čičarovce 90, 076 71 Čičarovce
38. Mesto Michalovce, Námestie osloboditeľov 30, 071 01 Michalovce
39. Okresný úrad Michalovce, odbor starostlivosti o životné prostredie (ŠSOO), Námestie slobody 1, 071 01 Michalovce
40. Okresný úrad Michalovce, odbor starostlivosti o životné prostredie (ŠVS), Námestie Slobody 1, 071 01 Michalovce
41. Okresný úrad Michalovce, odbor starostlivosti o životné prostredie (ŠSOPaK), Námestie slobody 1, 071 01 Michalovce
42. Okresný úrad Michalovce, odbor starostlivosti o životné prostredie (ŠSOH), Námestie slobody 1, 071 01 Michalovce
43. Okresný úrad Michalovce, odbor cestnej dopravy a pozemných komunikácií, Námestie slobody 1, 071 01 Michalovce
44. Okresný úrad Michalovce, pozemkový a lesný odbor, Sama Chalupku 18, 071 01 Michalovce
45. Okresný úrad Michalovce, odbor krízového riadenia, Námestie slobody 1, 071 01 Michalovce
46. Okresný úrad Humenné, odbor starostlivosti o životné prostredie (ŠSOO), Kukorelliho 1, 066 01 Humenné
47. Okresný úrad Humenné, odbor starostlivosti o životné prostredie (ŠVS), Kukorelliho 1, 066 01 Humenné
48. Okresný úrad Humenné, odbor starostlivosti o životné prostredie (ŠSOPaK), Kukorelliho 1, 066 01 Humenné
49. Okresný úrad Humenné, odbor starostlivosti o životné prostredie (ŠSOH), Kukorelliho 1, 066 01 Humenné
50. Okresný úrad Humenné, odbor cestnej dopravy a pozemných komunikácií, Kukorelliho 1, 066 01 Humenné
51. Okresný úrad Humenné, pozemkový a lesný odbor, Mierová 4, 066 01 Humenné
52. Okresný úrad Humenné, odbor krízového riadenia, Kukorelliho 1, 066 01 Humenné
53. Okresný úrad Medzilaborce, odbor starostlivosti o životné prostredie (ŠSOO), Mierová 4, 068 01 Medzilaborce
54. Okresný úrad Medzilaborce, odbor starostlivosti o životné prostredie (ŠVS), Mierová 4, 068 01 Medzilaborce
55. Okresný úrad Medzilaborce, odbor starostlivosti o životné prostredie (ŠSOPaK), Mierová 4, 068 01 Medzilaborce

56. Okresný úrad Medzilaborce, odbor starostlivosti o životné prostredie (ŠSOH), Mierová 4, 068 01 Medzilaborce
57. Okresný úrad Medzilaborce, odbor krízového riadenia, Mierová 4, 068 01 Medzilaborce
58. Okresný úrad Prešov odbor starostlivosti o životné prostredie, oddelenie štátnej správy vôd a vybraných zložiek životného prostredia, Námestie mieru 3, 080 01 Prešov
59. Okresný úrad Prešov, odbor cestnej dopravy a pozemných komunikácií, Námestie mieru 3, 080 01 Prešov
60. Okresný úrad Košice, odbor cestnej dopravy a pozemných komunikácií, Komenského 52, 040 01 Košice
61. Úrad Prešovského samosprávneho kraja, Námestie mieru 2, 080 01 Prešov
62. Úrad Košického samosprávneho kraja, Námestie Maratónu mieru 1 , 042 66 Košice
63. Krajské riaditeľstvo hasičského a záchranného zboru Prešov, Požiarnická 1, 080 01 Prešov
64. Krajské riaditeľstvo hasičského a záchranného zboru Košice, Komenského 52, 040 01 Košice
65. Ministerstvo obrany SR, Agentúra správy majetku, Detašované pracovisko Východ, Komenského 39/A, 040 01 Košice
66. Ministerstvo životného prostredia SR, Sekcia posudzovania vplyvov na ŽP, Námestie Ľudovíta Štúra 1, 812 35 Bratislava
67. Hydromeliorácie, š. p., Vrakunská 29, 825 63 Bratislava 211
68. Obvodný banský úrad Košice, Timonova 23, 041 57 Košice
69. Slovenská elektrizačná prenosová sústava, a.s. Mlynské nivy 59/A, 824 84 Bratislava
70. Dopravný úrad Slovenskej republiky, Letisko M.R. Štefánika, 823 05 Bratislava
71. Archeologický ústav Slovenskej akadémie vied, Akademická 2, 949 01 Nitra
72. Slovenský vodohospodársky podnik š.p. Banská Štiavnica, Odštepny závod Košice, Ďumbierska 14, 041 59 Košice
73. Východoslovenská vodárenská spoločnosť, a.s., Závod Košice, Komenského 50, 042 48 Košice
74. Správa ciest Košického samosprávneho kraja, Lastomírska 6, 071 01 Michalovce
75. Správa a údržba ciest Prešovského samosprávneho kraja, Jesenná 14, 080 05 Prešov
76. Orange Slovensko a.s., Prievozska 6/A, 821 09 Bratislava
77. Slovak Telekom a.s., Poštová 18, 042 10 Košice
78. O2 Slovakia, s.r.o., Einsteinova 24, 851 01 Bratislava
79. Energotel, a.s., Miletičova 552/7, 821 08 Bratislava
80. UPC BROADBAND SLOVAKIA, s.r.o., Košice, Alvinczyho 14, 040 01 Košice
81. Východoslovenská distribučná, a.s. Mlynská 31, 042 91 Košice
82. SPP – distribúcia , a.s., Plátennícka 2, 821 09 Bratislava
83. Slovnaft, a.s., Vlčie hrdlo 1, 824 12 Bratislava
84. Slovenské elektrárne, závod Elektrárne Vojany, 076 73 Vojany
85. Transpetrol, a.s., Šumavská 38, 821 08 Bratislava 2
86. Nafta, a.s., prevádzka Michalovce, Priemyselná 6, 071 01 Michalovce
87. ŽSR, oblastné riaditeľstvo Košice, Kasárenské námestie 11, 041 50 Košice
88. Lesy SR, š.p. Banská Bystrica, Námestie SNP 8, 975 66 Banská Bystrica
89. Lesy SR, OZ Vihorlat, Čemernianska 136, 093 03 Vranov nad Topľou
90. Inšpektorát práce Prešov, Konštantínova 6, 080 01 Prešov
91. Inšpektorát práce Košice, Masarykova 10, 041 01 Košice
92. Technická inšpekcia, a.s., Hollého 3, 040 01 Košice
93. Sitel s.r.o., Zemplínska 6, 040 01 Košice
94. Towercom, a.s., Cesta na Kamzík 2796/14, 831 01 Bratislava
95. Slovenská inšpekcia ŽP, Inšpektorát životného prostredia Košice, Rumanova 14, 040 53 Košice
96. Obec Výrava, ako orgán štátnej správy ochrany prírody, Výrava 100, 067 16 Výrava

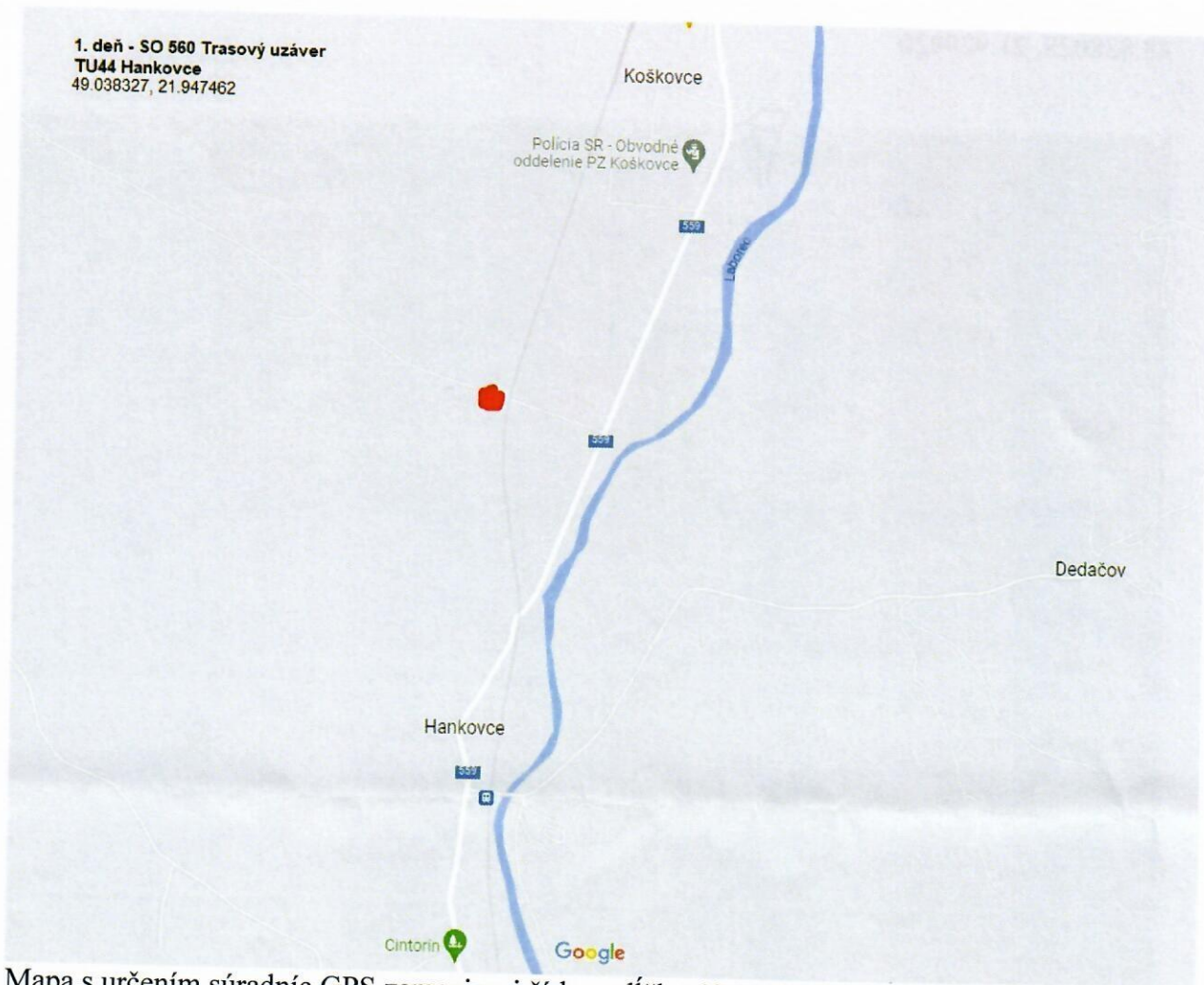
97. Obec Svetlice, ako orgán štátnej správy ochrany prírody, Svetlice 60, 067 16 Výrava
98. Obec Zbojné, ako orgán štátnej správy ochrany prírody, Zbojné 5, 067 13 Rokytov pri Humennom
99. Obec Rokytov pri Humennom, ako orgán štátnej správy ochrany prírody, Rokytov pri Humennom 151, 067 13 Rokytov pri Humennom
100. Obec Jabloň, ako orgán štátnej správy ochrany prírody, Jabloň 75, 067 13 Rokytov pri Humennom
101. Obec Koškovce, ako orgán štátnej správy ochrany prírody, Koškovce 11, 067 12 Koškovce
102. Obec Hankovce, ako orgán štátnej správy ochrany prírody, Hankovce 117, 067 12 Koškovce
103. Obec Zbudské Dlhé, ako orgán štátnej správy ochrany prírody, Zbudské Dlhé 90, 067 12 Koškovce
104. Obec Ľubiša, ako orgán štátnej správy ochrany prírody, Ľubiša 129, 067 11 Ľubiša
105. Obec Veľopolie, ako orgán štátnej správy ochrany prírody, Veľopolie 78, 067 31 Udavské
106. Obec Udavské, ako orgán štátnej správy ochrany prírody, Udavské 30, 067 31 Udavské
107. Obec Kochanovce, ako orgán štátnej správy ochrany prírody, Kochanovce 207, 066 01 Humenné
108. Obec Lackovce, ako orgán štátnej správy ochrany prírody, Lackovce 37, 066 01 Humenné
109. Obec Hažín nad Cirochou, ako orgán štátnej správy ochrany prírody, Hažín nad Cirochou 45, 067 83 Kamenica nad Cirochou
110. Obec Kamienka, ako orgán štátnej správy ochrany prírody, Kamienka 143, 067 83 Kamienka
111. Obec Chlmec, ako orgán štátnej správy ochrany prírody, Chlmec 83, 067 41 Chlmec

Príloha č. 1

Mapa s určením polohy miesta stretnutia **v prvý deň ústneho pojednávania**, t. j. **12.10.2022** v areáli TU44 Hankovce, SO 560 Trasový uzáver, súradnice GPS zemepisnej šírky a dĺžky 49.038327, 21.947462



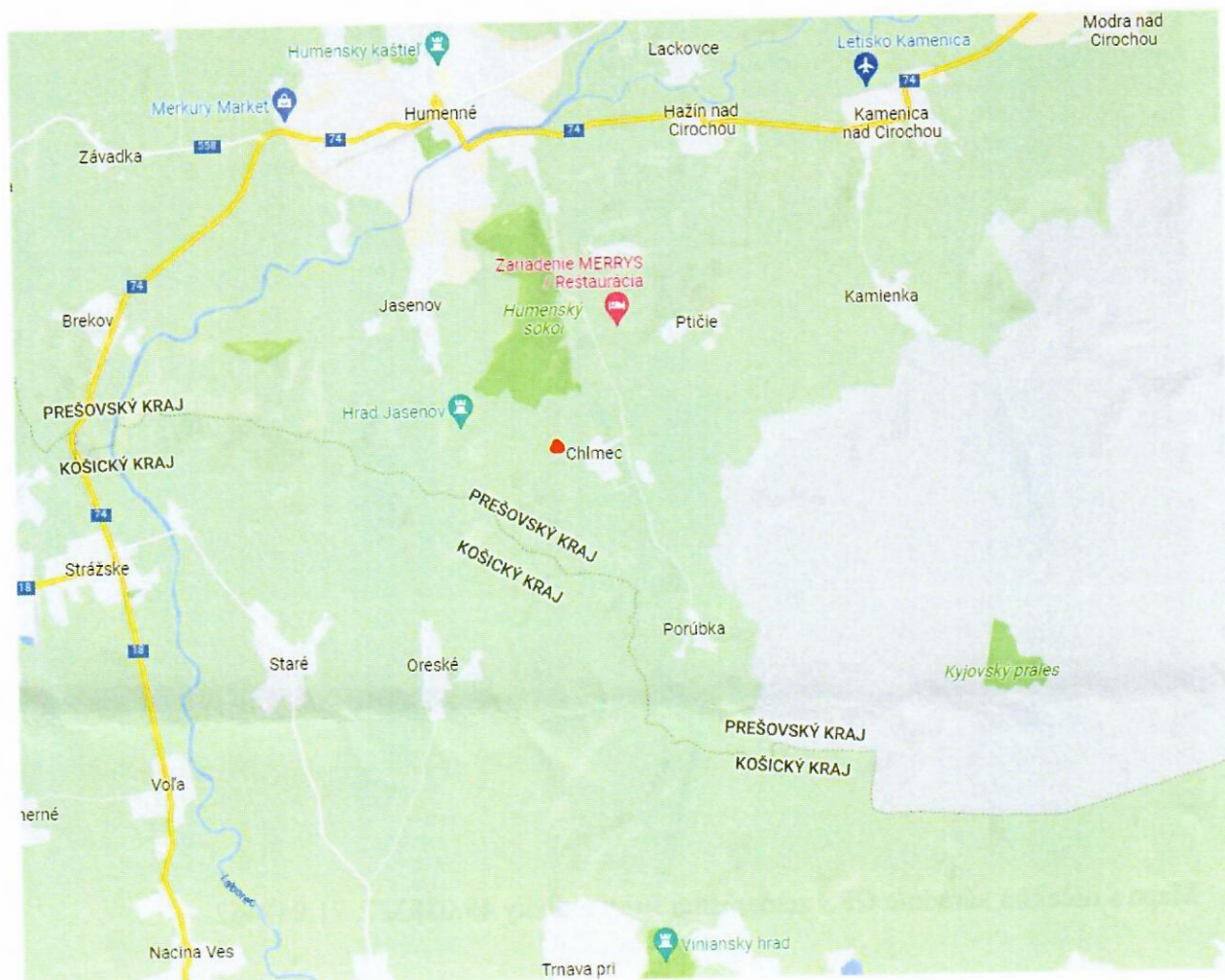
Mapa širších vzťahov



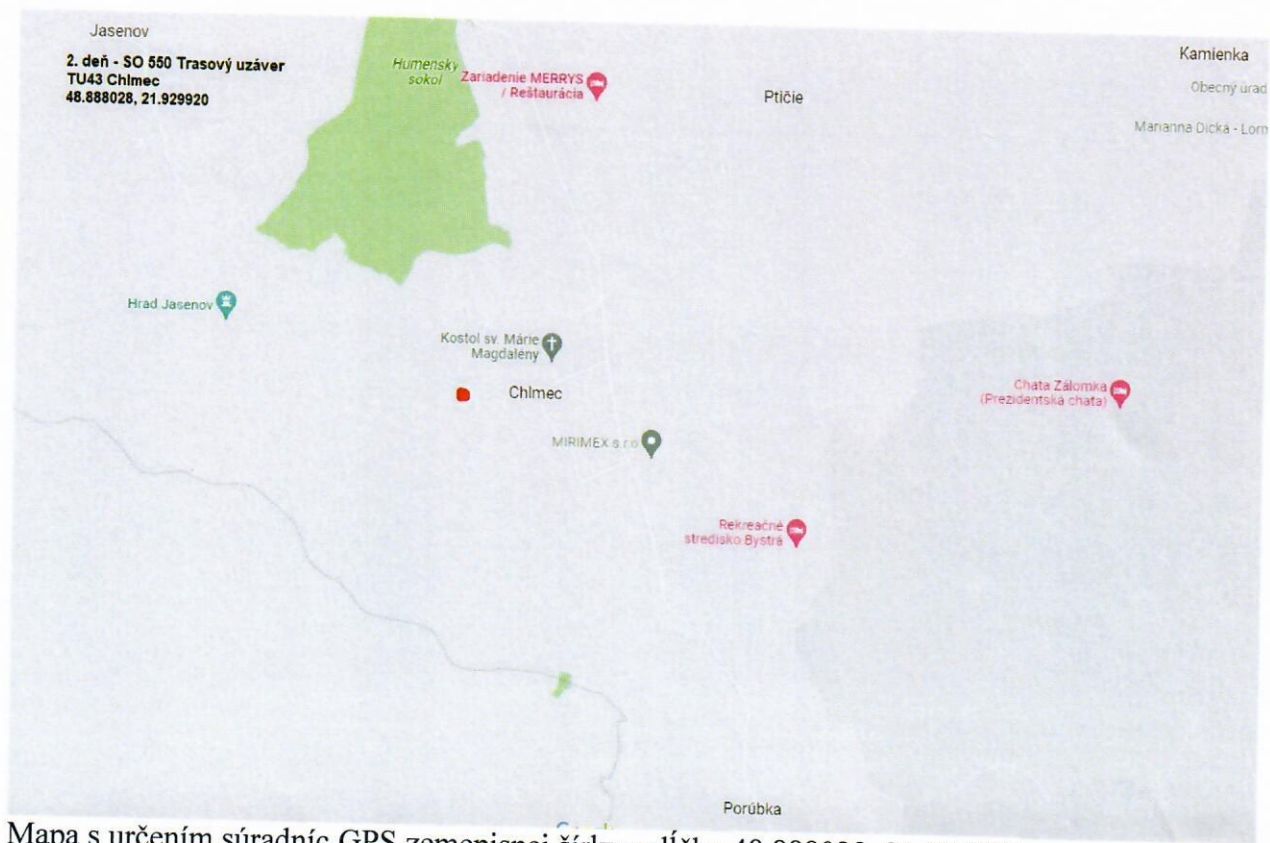
Mapa s určením súradníc GPS zemepisnej šírky a dĺžky 49.038327, 21.947462

Príloha č. 2

Mapa s určením polohy miesta stretnutia v **druhý deň ústneho pojednávania**, t. j. **13.10.2022** v areáli TU43 Chlmec, SO 550 Trasový uzáver, súradnice GPS zemepisnej šírky a dĺžky 48.888028, 21.929920



Mapa širších vzťahov



Mapa s určením súradníc GPS zemepisnej šírky a dĺžky 48.888028, 21.929920